

















 Taranto TA

	1. Procedi in direzione <b>ovest</b> da <b>Via Dante Alighieri</b> verso <b>Via Regina Elena</b>	350 m 350 m (totale)
	2. Svolta a destra e imbocca <b>Via Cataldo Nitti</b> Circa 3 min	700 m 1,0 km (totale)
	3. Svolta a sinistra e imbocca <b>Via Pitagora</b> Circa 3 min	800 m 1,9 km (totale)
	4. Svolta a sinistra e imbocca <b>Corso Due Mari</b>	130 m 2,0 km (totale)
	5. Prendi la prima a destra in corrispondenza di <b>Ponte Girevole</b>	150 m 2,1 km (totale)
	6. Svolta leggermente a destra e imbocca <b>Discesa Vasto</b>	160 m 2,3 km (totale)
	7. Svolta leggermente a sinistra e imbocca <b>Via Giuseppe Garibaldi</b> Circa 1 min	500 m 2,8 km (totale)
	8. <b>Via Giuseppe Garibaldi</b> fa una leggera curva a destra e diventa <b>Via Cariatì</b>	350 m 3,1 km (totale)
	9. Svolta a destra e imbocca <b>Via Napoli</b> Circa 59 sec	210 m 3,3 km (totale)
	10. Continua su <b>Viale Duca D'Aosta</b>	60 m 3,4 km (totale)
	11. Svolta a sinistra e imbocca <b>Via Mercato Nuovo</b>	34 m 3,4 km (totale)
	12. Alla rotonda, prendi la <b>2a</b> uscita	36 m 3,5 km (totale)
	13. Svolta a destra e imbocca <b>Via Cristoforo Colombo</b>	240 m 3,7 km (totale)
	14. Continua su <b>Cavalcavia Cristoforo Colombo</b>	800 m 4,5 km (totale)
	15. Continua su <b>E90</b>	650 m 5,2 km (totale)
	16. Continua su <b>Strada Statale 7/SS7</b> Circa 13 min	16,9 km 22,0 km (totale)
	17. Continua su <b>SS100</b> Circa 4 min	6,0 km 28,0 km (totale)
	18. Prendi l'uscita <b>SS377</b> verso <b>Noci/Mottola/Mottola Centro</b>	230 m 28,2 km (totale)
	19. Mantieni la sinistra al bivio, segui le indicazioni per <b>Mottola Centro</b>	47 m 28,3 km (totale)
	20. Svolta a sinistra e imbocca <b>Viale Jonio/SS377</b> Attraversa la rotonda Circa 2 min	450 m 28,7 km (totale)
	21. Alla rotonda prendi la <b>2a</b> uscita e imbocca <b>Strada Provinciale 27</b>	140 m 28,9 km (totale)
	22. Svolta a destra per rimanere su <b>Strada Provinciale 27</b> Circa 1 min	500 m 29,4 km (totale)
	23. Svolta a sinistra in <b>Via Sandro Pertini</b>	84 m 29,5 km (totale)
	24. Svolta a destra verso <b>Via San Paolo</b>	40 m

		29,5 km (totale)
	25. Svolta a sinistra e imbocca <b>Via San Paolo</b>	200 m
		29,7 km (totale)
	26. Svolta a destra e imbocca <b>Via Palagianello</b>	350 m
	Circa 47 sec	30,1 km (totale)
	27. Svolta leggermente a sinistra e imbocca <b>Strada Provinciale 27</b>	700 m
	Circa 1 min	30,8 km (totale)
	28. Mantieni la sinistra	2,6 km
	Circa 5 min	33,4 km (totale)
	<b>40.644196, 16.999846</b> Strada Provinciale 27	

Queste indicazioni stradali servono solo per pianificare il viaggio. Le condizioni stradali e di esercizio potrebbero differire dai risultati delle mappe a causa di lavori in corso, traffico, meteo o altri eventi. Pianifica il tuo percorso considerando questi fattori. Rispetta la segnaletica stradale.

Map data ©2013 Google

Le indicazioni stradali erano errate? Cerca il tuo percorso su [maps.google.it](http://maps.google.it) e fai clic su "Segnala un problema" in basso a sinistra.